


Entwurf 24.10.2017

Schutzgebiets- und Übersichtskarte zur
29. Verordnung zur Änderung der Verordnung des
Landkreises Starnberg über das Landschafts-
schutzgebiet

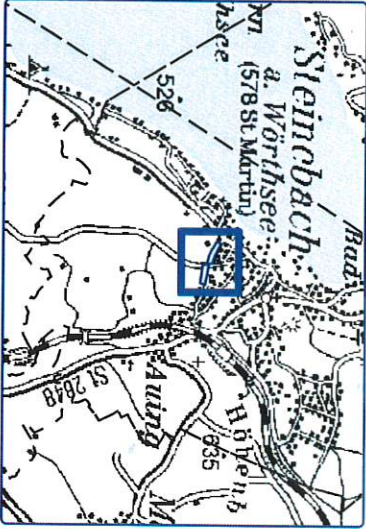
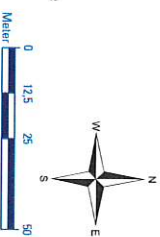
"Westlicher Teil des Landkreises Starnberg"

(Herausnahme Bebauungsplan Nr. 65 "Südlich des
Taubenweges",
Gemarkung Steinebach, Gemeinde Wörthsee)

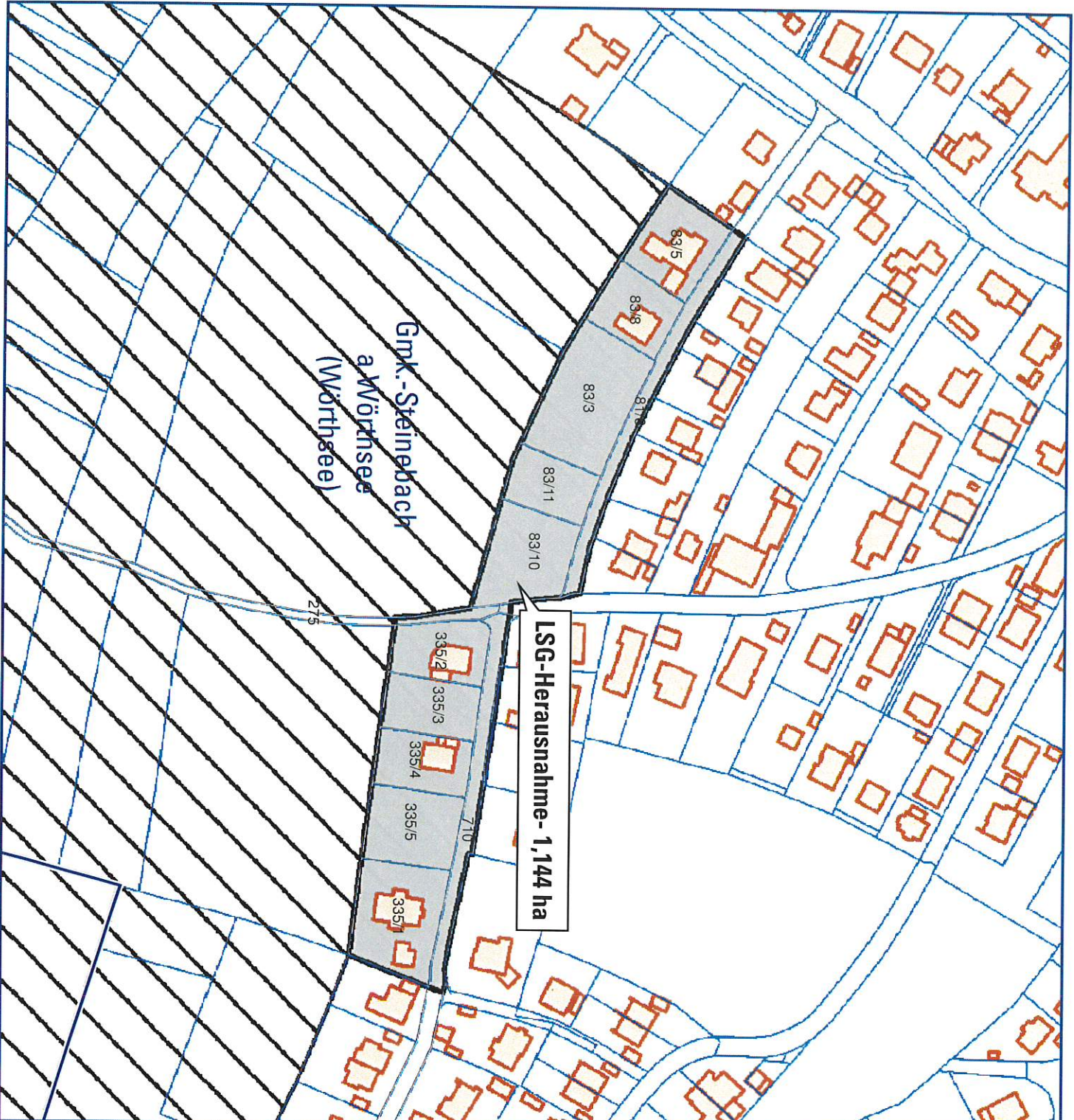
Legende

-  LSG - Bestand
-  LSG - Herausnahme

Maßstab i.O. 1:2.000



Übersichtskarte : Maßstab i.O. 1:50.000



Starnberg, den
Karl Roth
Landrat

Kartenerstellung / Kartengrundlagen:
Landratsamt Starnberg, Geo-Service / UNB
Kartengrundlage:
DPK, DTK 100, Geodaten GeoUS
Nutzung der Basisdaten der Bayer. Vermessungsverwaltung

