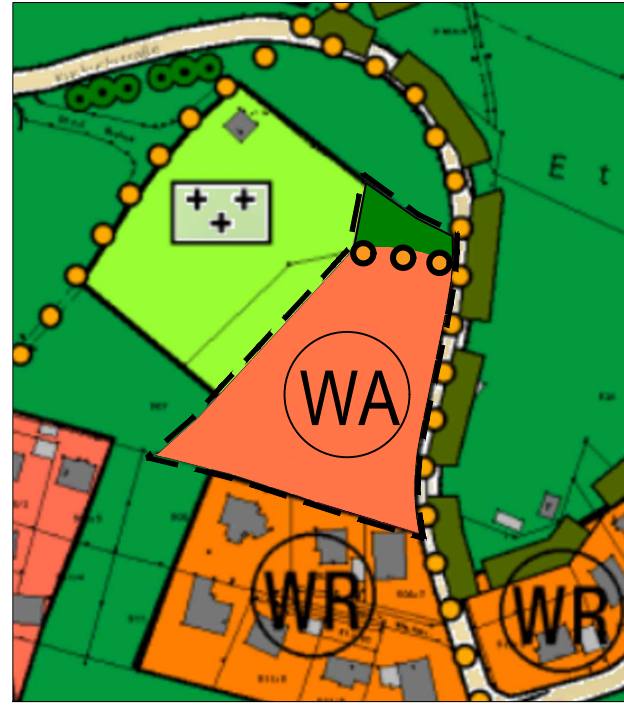



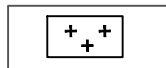



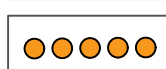


RECHTSWIRKSAMER FLÄCHENNUTZUNGSPLAN  
MIT ÄNDERUNGSBEREICH, Mai 2006





6. ÄNDERUNG DES FLÄCHENNUTZUNGSPLANS

LEGENDE

-  Änderungsbereich
-  Allgemeines Wohngebiet
-  Wald
-  Friedhof
-  Grünfläche
-  Wichtige örtliche Straße
-  Baum
-  Wichtige Fuß- und Radwegverbindung

Weitere Symbole entsprechend Legende  
rechtswirksamer Flächennutzungsplan.

Sonstiges

-  Flurkarte mit Nr.
-  Gebäude Bestand

VERFAHRENSVERMERKE

1. Der Beschluss zur 6. Änderung des Flächennutzungsplans wurde vom Gemeinderat am ..... gefasst und am ..... 2017 ortsüblich bekannt gemacht (§ 2 Abs. 1 BauGB).  
  
Die frühzeitige Beteiligung der Öffentlichkeit zum Vorentwurf der 6. Änderung des Flächennutzungsplans in der Fassung vom ..... hat in der Zeit vom ..... bis ..... stattgefunden (§ 3 Abs. 1 BauGB).  
  
Die frühzeitige Beteiligung der Behörden und sonstiger Träger öffentlicher Belange zum Vorentwurf der 6. Änderung des Flächennutzungsplans in der Fassung vom ..... erfolgte mit Schreiben vom ..... mit Frist bis ..... (§ 4 Abs. 1 BauGB).  
  
Die öffentliche Auslegung des vom Gemeinderat am ..... gebilligten Entwurfs der 6. Flächennutzungsplanänderung mit gleichem Fassungsdatum hat in der Zeit vom ..... bis ..... stattgefunden (§ 3 Abs. 2 BauGB).  
  
Die Beteiligung der Behörden und sonstiger Träger öffentlicher Belange zum Entwurf der 6. Änderung des Flächennutzungsplans in der Fassung vom ..... erfolgte mit Schreiben vom ..... mit Frist bis ..... (§ 4 Abs. 2 BauGB).  
  
Der Gemeinderat hat am ..... die 6. Änderung des Flächennutzungsplans in der Fassung vom ..... festgestellt (§ 10 Abs. 1 BauGB).



(Siegel) Wörthsee, den .....  
.....  
Christel Muggenthal, 1. Bürgermeisterin

2. Das Landratsamt Starnberg hat die 6. Änderung des Flächennutzungsplans mit Bescheid vom ..... Az. .... genehmigt (§ 6 BauGB).

(Siegel) Wörthsee, den .....  
.....  
Christel Muggenthal, 1. Bürgermeisterin

3. Die ortsübliche Bekanntmachung der Genehmigung erfolgte am .....; dabei wurde auf die Rechtsfolgen des § 215 BauGB sowie auf die Einsehbarkeit der 6. Änderung des Flächennutzungsplans hingewiesen. Mit der Bekanntmachung wurde die 6. Änderung des Flächennutzungsplans in der Fassung vom ..... wirksam (§ 6 Abs. 5 BauGB).

(Siegel) Wörthsee, den .....  
.....  
Christel Muggenthal, 1. Bürgermeisterin

PROJEKT <b>Gemeinde Wörthsee</b> <b>6. Änderung des Flächennutzungsplanes</b>  Entwurf Fassungsdatum: 11.0.2018		INDEX <b>00</b>
PLANINHALT <b>Flächennutzungsplanänderung</b> <b>"Kuckuckstraße - Wohnbau"</b>		MAßSTAB <b>1 : 2.500</b>
AUFTRAG <b>Gemeinde Wörthsee</b> <b>- Bauamt -</b>  Seestraße 20 82237 Wörthsee Tel. 08153-9858-0 Fax 08153-9858-25		PLANGRÖßE <b>420 x 297 mm</b>  
PLANUNG  Terrabiota Landschaftsarchitekten Kaiser-Wilhelm-Straße 13a 82319 Starnberg Tel.: 08151 - 97 999 30 Fax: 08151 - 97 999 49 info@terrabiota.de	BEMERKUNG	GEZEICHNET <b>A. Winterstein, C. Ufer</b>  DATUM Bearbeitungsstand: 25.05.2018
180611_6-FNP-Änderung.dwg		