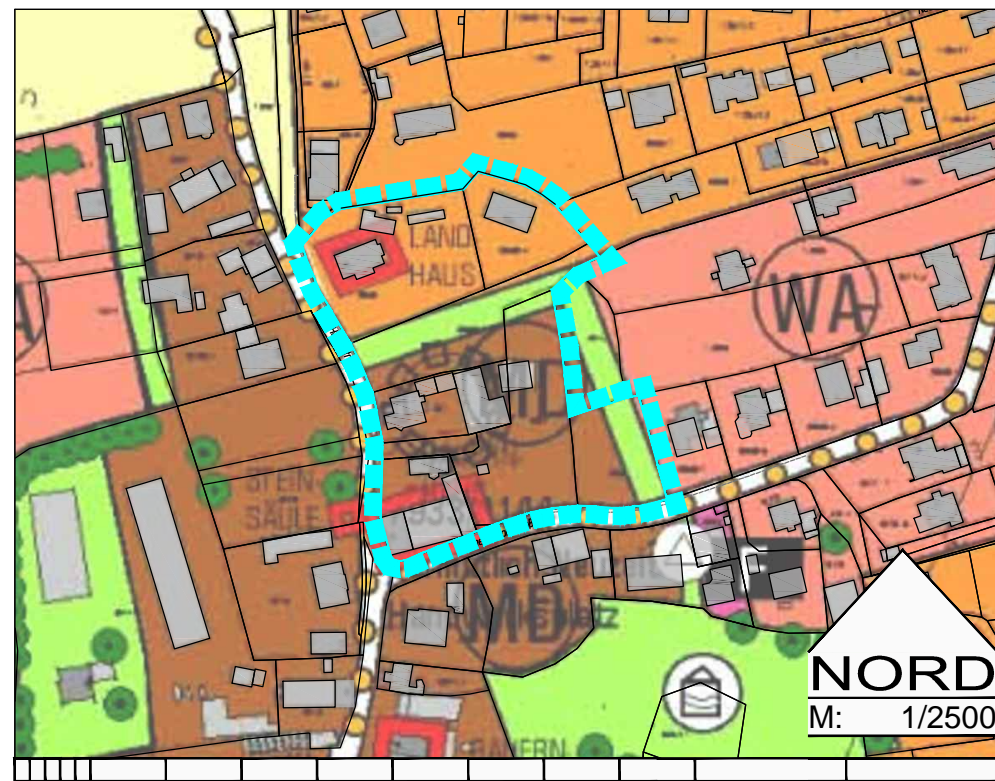




Berichtigung des Flächennutzungsplanes im Rahmen der Aufstellung des Bebauungsplanes Nr. 59

Rechtswirksamer Flächennutzungsplan

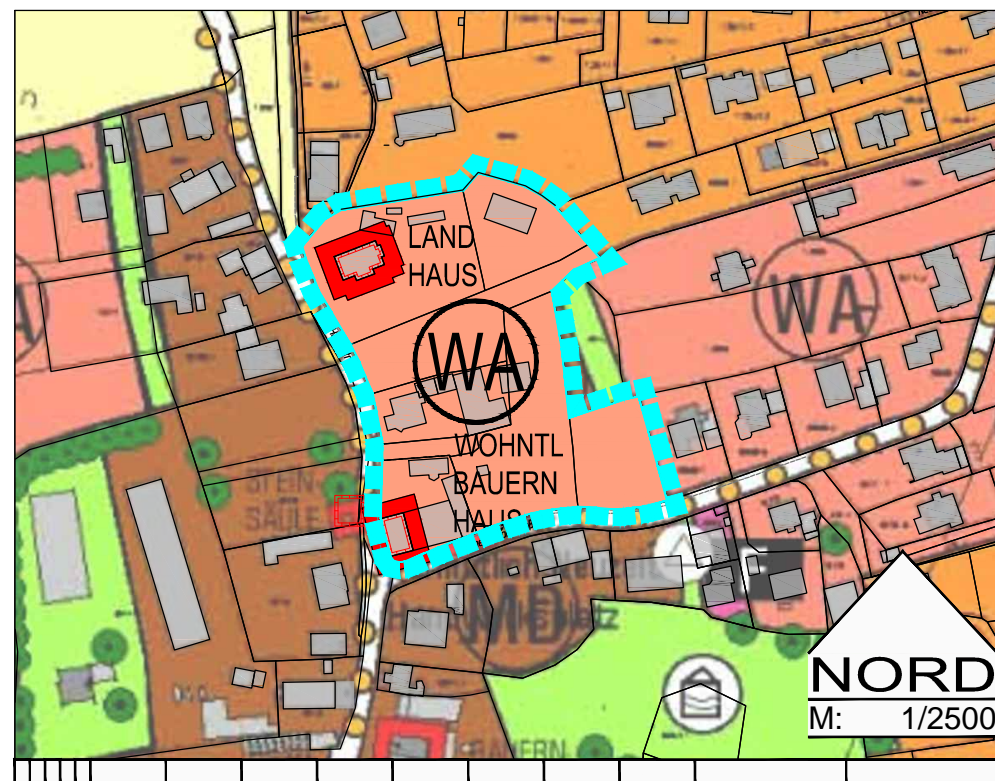


25 0 25 50 75 100 125 150 175 200 250 300  
 Plangrundlage Geobasisdaten © Bayerische Vermessungsverwaltung, Stand: 08-2015

Zeichenerklärung der Darstellungen



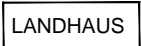
-  Grenze der Berichtigung des Flächennutzungsplanes
-  Allgemeines Wohngebiet

Berichtigter Flächennutzungsplan i.d.F. 10.12.2018



25 0 25 50 75 100 125 150 175 200 250 300  
 Plangrundlage Geobasisdaten © Bayerische Vermessungsverwaltung, Stand: 08-2015

Zeichenerklärung der Hinweise, Nachrichtliche Übernahmen

-  Baubestand und Flurbestand während der Planaufstellung
-  Baudenkmal
-  Bezeichnungen, Straßenname (z.B. Landhaus)

ausgefertigt  
 Wörthsee,

.....  
 Christel Muggenthal  
 1. Bürgermeisterin